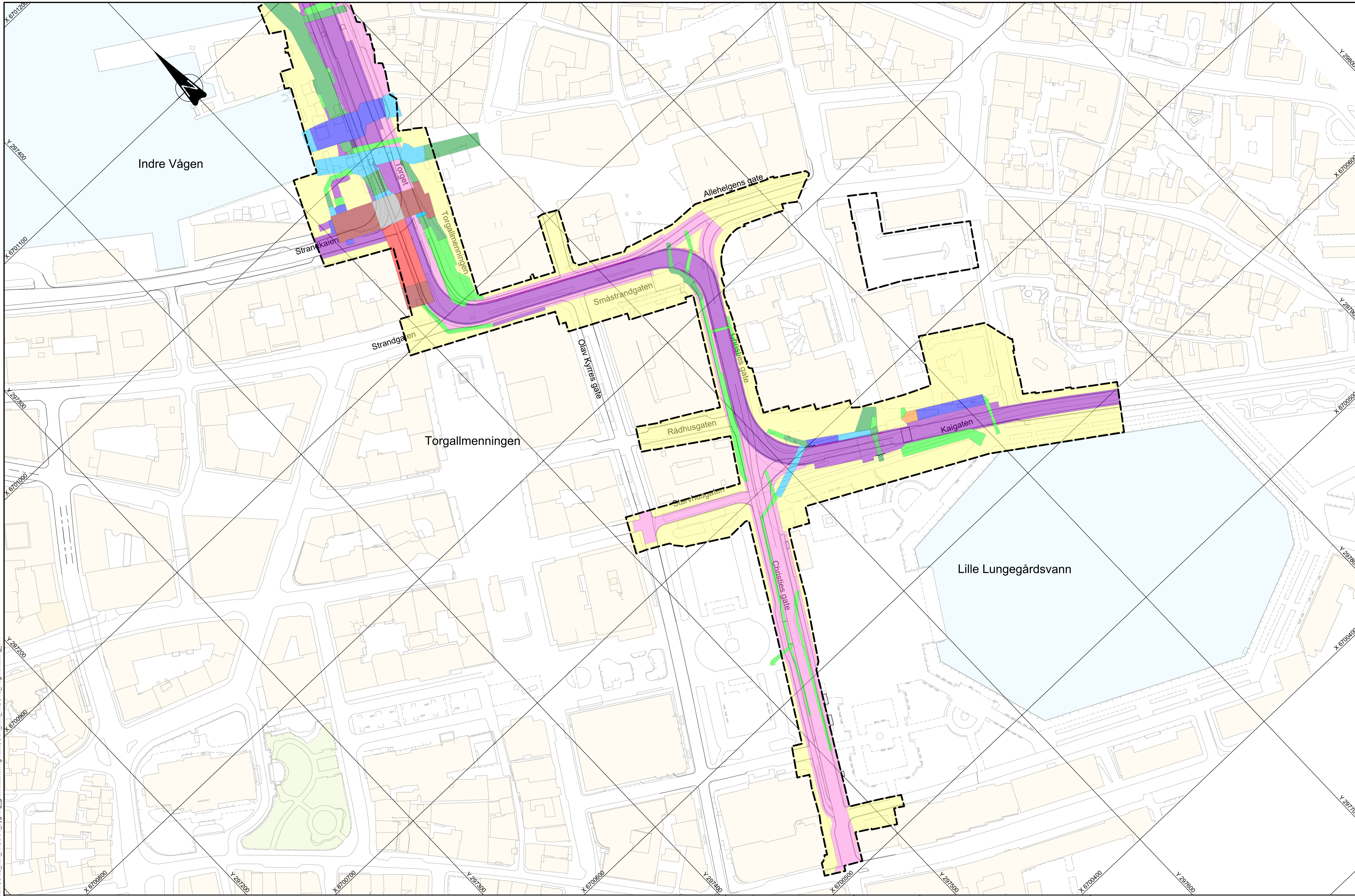
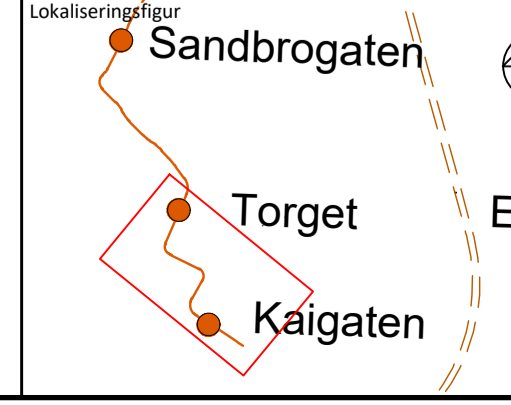


V:\518761619\BIM\VA\_TINDS1\4\HilfBT5\_DS1\_LAY\_H\_Gravedybde\_Alt.dwg - CaKan - Plottet: 2022-09-15 16:14:36 - LAYOUT = BT5-H-10101 - XREF = BT5-DS1-regplan-vn2\_plangrensar, BT5\_DS1\_F\_VA, BT5-lokaliseringstegning, BT5-DS1-Rammer, BT5-DS2-F-Bane, 2D, BT5-DS1-f-veg\_2d, BT5-DS1-f-veg\_2d, BT5-DS1-f-veg\_2d, DS2\_bygninger, grunnflateak og varm, DS2\_kart\_VA, DS1\_bygning, grunnflateak og varm, DS1\_kart\_VA, BT5\_Tegningstiering\_VA



Gravedybde		
0 - 0,5 m	2,5 - 3,0 m	5,0 - 5,5 m
0,5 - 1,0 m	3,0 - 3,5 m	5,5 - 6,0 m
1,0 - 1,5 m	3,5 - 4,0 m	6,0 - 16,0 m
1,5 - 2,0 m	4,0 - 4,5 m	
2,0 - 2,5 m	4,5 - 5,0 m	

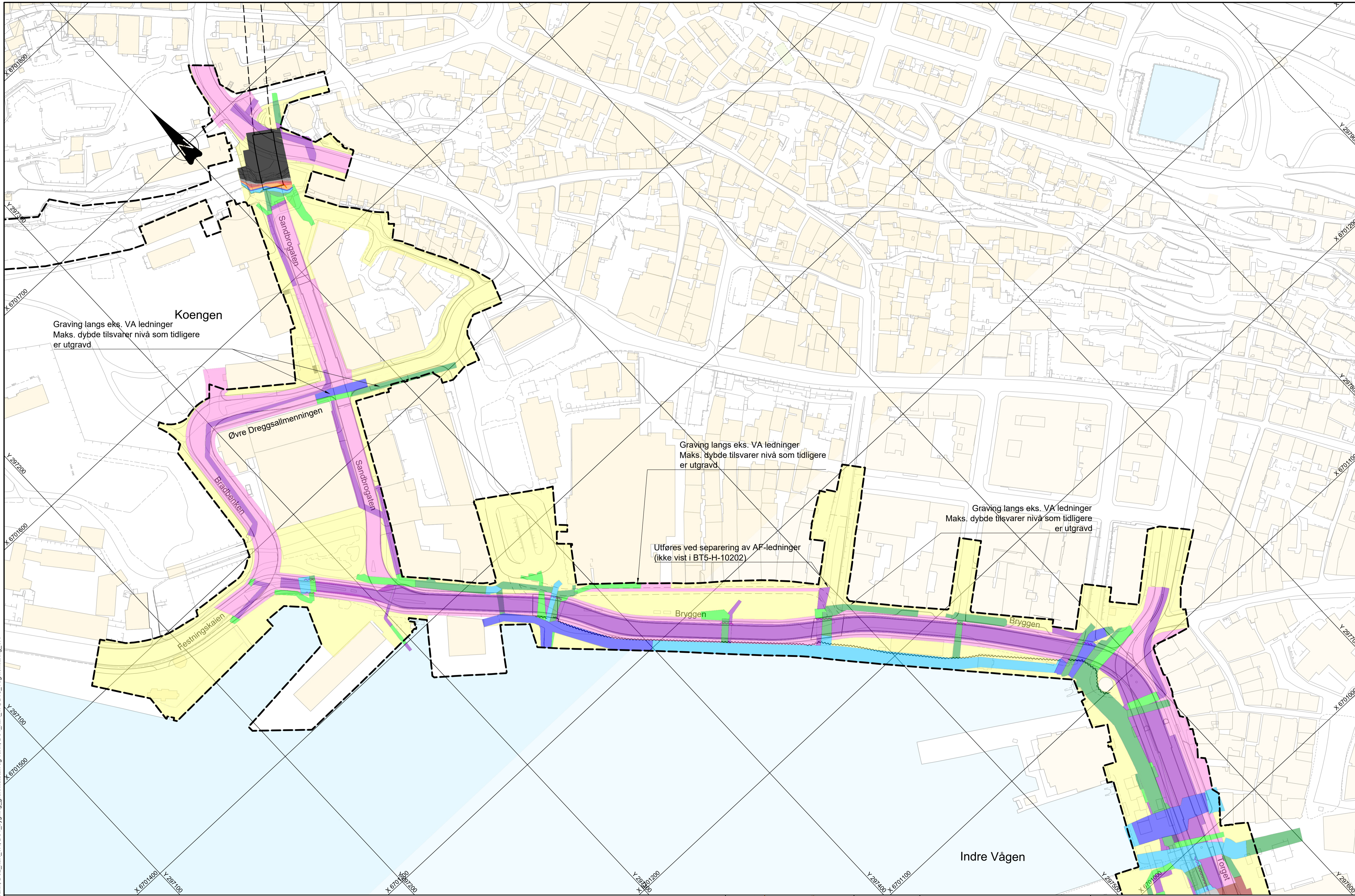
Permanent spunt   
 Behov for permanent avstivning/sikring av grøft må vurderes i neste fase



BT5 Bybanen til Asane <b>DS1 Kaigaten - Torget</b> Oversiktstegning gravedybde FV og VA		E39
Revisjon 01 Teknisk forprosjekt	Revisjon gjelder Utarb CaKan Kontr AK Godkjent IOV Rev. dato 2022-09-15	

BERGEN KOMMUNE			
Leverandør <b>Norconsult</b>			
Målestokk 1:1000	Tegningsnummer/dokumentkode BT5-GH-10101	Plan id 70670000	Rev. 01

Y:\15187615\15187615\BIM\VA\_TIDS1\A\K\BT5\_DS1\_LAY\_H\_Gravedybde\_Alt.dwg - CaKan - Plottet: 2022-09-15, 16:11:46 - LAYOUT - BT5-H-10201 - XREF = BT5-DS1-H-regplan-v2\_plangrensar, BT5\_DS1\_F\_VA, BT5-lokaliseringsskisse, BT5-DS1-Rammer, BT5-DS2-F-Bane\_2D, BT5-DS1-H-veg\_2d, BT5-DS1-H-veg\_2d, BT5-DS1-H-veg\_2d, DS2\_bygninger\_grunnflateok og varm, DS2\_kart\_VA, DS1\_bygning\_grunnflateok og varm, DS1\_kart\_VA, BT5\_Tegningstiering\_VA



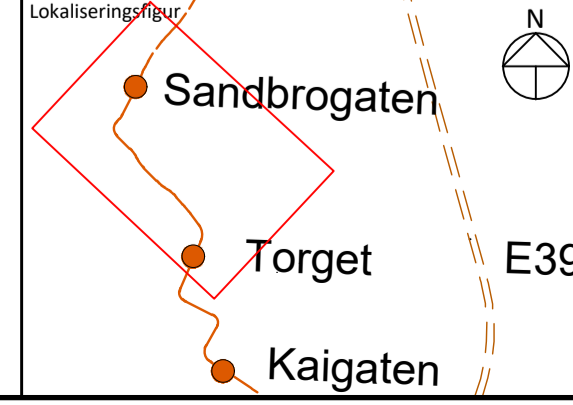
Koengen  
Graving langs eks. VA ledninger  
Maks. dybde tilsvarer nivå som tidligere er utgravd

Graving langs eks. VA ledninger  
Maks. dybde tilsvarer nivå som tidligere er utgravd

Graving langs eks. VA ledninger  
Maks. dybde tilsvarer nivå som tidligere er utgravd

Utføres ved separering av AF-ledninger  
(ikke vist i BT5-H-10202)

<b>Gravedybde</b>	<b>Permanent spunt</b>	<b>Behov for permanent avstivning/sikring av grøft må vurderes i neste fase</b>
0 - 0,5 m	~	~
0,5 - 1,0 m	~	~
1,0 - 1,5 m	~	~
1,5 - 2,0 m	~	~
2,0 - 2,5 m	~	~
2,5 - 3,0 m	~	~
3,0 - 3,5 m	~	~
3,5 - 4,0 m	~	~
4,0 - 4,5 m	~	~
4,5 - 5,0 m	~	~
5,0 - 5,5 m	~	~
5,5 - 6,0 m	~	~
6,0 - 16,0 m	~	~



BT5 Bybanen til Asane  
DS1 Torget - Sandbrogaten  
Oversiktstegning gravedybde FV og VA

Revisjon	Revisjon gjelder	Utarb	Kontr	Godkjent	Rev. dato
01	Teknisk forprosjekt	CaKan	AK	IOV	2022-09-15

E39

Leverandør		Norconsult	
Målestokk	Tegningsnummer/dokumentkode	Plan id	Rev.
1:1000	BT5-GH-10201	70670000	01